

ОПИСАНИЕ МЕСТОПОЛОЖЕНИЯ ГРАНИЦ
границ населенного пункта - поселок Тростянка сельского поселения Комсомольский муниципального района
Кинельский Самарской области
(наименование объекта, местоположение границ которого описано (далее - объект))

Раздел 1

Сведения об объекте		
№ п/п	Характеристики объекта	Описание характеристик
1	2	3
1	Местоположение объекта	446420, Самарская обл, Кинельский р-н, Тростянка п
2	Площадь объекта +/- величина погрешности определения площади (Р+/- Дельта Р)	287098 кв.м ± 111 кв.м
3	Иные характеристики объекта	—

Раздел 3

Сведения о местоположении измененных (уточненных) границ объекта							
1. Система координат <u>МСК-63</u>							
2. Сведения о характерных точках границ объекта							
Обозначение характерных точек границ	Существующие координаты, м		Измененные (уточненные) координаты, м		Метод определения координат характерной точки	Средняя квадратическая погрешность положения характерной точки (Mt), м	Описание обозначения точки на местности (при наличии)
	X	Y	X	Y			
1	2	3	4	5	6	7	8
Граница 1(1)	—	—	—	—	—	—	—
1	383607.84	2224346.41	383580.40	2223917.58	Картометрический метод	0.10	—
2	383737.04	2224081.53	383585.38	2223909.80	Картометрический метод	0.10	—
3	383789.42	2223974.14	383593.48	2223890.12	Картометрический метод	0.10	—
4	383834.07	2223886.18	383598.76	2223877.13	Картометрический метод	0.10	—
5	383838.24	2223877.99	383600.77	2223872.21	Картометрический метод	0.10	—
6	383842.39	2223869.80	383602.79	2223867.21	Картометрический метод	0.10	—
7	383895.57	2223765.07	383614.24	2223843.41	Картометрический метод	0.10	—
8	383900.46	2223755.43	383631.85	2223804.99	Картометрический метод	0.10	—
9	383904.47	2223756.97	383642.52	2223777.58	Картометрический метод	0.10	—
10	384118.27	2223838.24	383652.34	2223752.10	Картометрический метод	0.10	—
11	384143.92	2223765.60	383655.18	2223744.86	Картометрический метод	0.10	—
12	384002.26	2223646.68	383656.70	2223740.99	Картометрический метод	0.10	—
13	383930.82	2223612.66	383671.71	2223702.72	Картометрический метод	0.10	—
14	383912.78	2223604.07	383675.07	2223693.61	Картометрический метод	0.10	—
15	383893.63	2223594.95	383680.74	2223678.20	Картометрический метод	0.10	—
16	383783.39	2223542.43	383691.83	2223651.80	Картометрический метод	0.10	—
17	383756.83	2223529.79	383724.13	2223633.68	Картометрический метод	0.10	—
18	383738.54	2223575.78	383737.01	2223586.36	Картометрический метод	0.10	—
19	383735.38	2223583.77	383750.45	2223534.20	Картометрический метод	0.10	—
20	383688.97	2223570.63	383760.62	2223532.76	Картометрический метод	0.10	—
21	383677.57	2223618.55	383761.88	2223532.19	Картометрический метод	0.10	—
22	383717.23	2223629.44	383783.39	2223542.43	Картометрический метод	0.10	—
23	383685.98	2223708.14	383893.63	2223594.95	Картометрический метод	0.10	—
24	383654.79	2223786.64	383912.78	2223604.07	Картометрический метод	0.10	—
25	383593.14	2223927.70	383930.82	2223612.66	Картометрический метод	0.10	—

26	383569.00	2223918.54	384002.26	2223646.68	Картометрический метод	0.10	–
27	383454.47	2224167.65	384143.92	2223765.60	Картометрический метод	0.10	–
28	383486.36	2224182.14	384118.27	2223838.24	Картометрический метод	0.10	–
29	383435.05	2224304.21	383904.47	2223756.97	Картометрический метод	0.10	–
30	383475.10	2224313.99	383900.46	2223755.43	Картометрический метод	0.10	–
31	383486.78	2224316.84	383895.57	2223765.07	Картометрический метод	0.10	–
32	383505.41	2224320.81	383842.39	2223869.80	Картометрический метод	0.10	–
33	–	–	383838.24	2223877.99	Картометрический метод	0.10	–
34	–	–	383834.07	2223886.18	Картометрический метод	0.10	–
35	–	–	383789.42	2223974.14	Картометрический метод	0.10	–
36	–	–	383737.04	2224081.53	Картометрический метод	0.10	–
37	–	–	383607.84	2224346.41	Картометрический метод	0.10	–
38	–	–	383486.78	2224316.84	Картометрический метод	0.10	–
39	–	–	383480.50	2224315.31	Картометрический метод	0.10	–
40	–	–	383475.10	2224313.99	Картометрический метод	0.10	–
41	–	–	383470.44	2224312.82	Картометрический метод	0.10	–
42	–	–	383525.03	2224206.45	Картометрический метод	0.10	–
43	–	–	383515.69	2224184.74	Картометрический метод	0.10	–
44	–	–	383471.99	2224166.98	Картометрический метод	0.10	–
45	–	–	383482.00	2224141.46	Картометрический метод	0.10	–
46	–	–	383497.31	2224109.24	Картометрический метод	0.10	–
47	–	–	383513.84	2224083.49	Картометрический метод	0.10	–
48	–	–	383521.86	2224060.58	Картометрический метод	0.10	–
49	–	–	383541.15	2224016.56	Картометрический метод	0.10	–
50	–	–	383567.36	2223953.33	Картометрический метод	0.10	–
51	–	–	383570.67	2223944.25	Картометрический метод	0.10	–
52	–	–	383572.54	2223939.68	Картометрический метод	0.10	–
1	383607.84	2224346.41	383580.40	2223917.58	Картометрический метод	0.10	–
Граница1(2)	–	–	–	–	–	–	–
53	383212.87	2224072.26	383328.31	2224020.76	Картометрический метод	0.10	–
54	383268.65	2224064.36	383308.19	2224069.62	Картометрический метод	0.10	–
55	383315.82	2224070.65	383268.65	2224064.36	Картометрический метод	0.10	–
56	383343.66	2224072.28	383212.87	2224072.26	Картометрический метод	0.10	–
57	383358.60	2224037.18	383198.90	2224066.44	Картометрический метод	0.10	–

58	383364.27	2224039.15	383199.66	2224062.74	Картометрический метод	0.10	—
59	383375.61	2224043.12	383257.08	2223970.28	Картометрический метод	0.10	—
60	383380.30	2224044.75	383248.46	2223970.46	Картометрический метод	0.10	—
61	383509.81	2223723.61	383194.08	2224060.36	Картометрический метод	0.10	—
62	383502.52	2223720.40	383193.15	2224064.02	Картометрический метод	0.10	—
63	383491.26	2223715.46	383145.33	2224044.05	Картометрический метод	0.10	—
64	383438.99	2223692.48	383130.36	2224003.97	Картометрический метод	0.10	—
65	383432.06	2223706.54	383112.08	2224006.82	Картометрический метод	0.10	—
66	383393.05	2223689.64	383107.05	2224012.44	Картометрический метод	0.10	—
67	383374.63	2223711.62	383084.37	2224003.04	Картометрический метод	0.10	—
68	383346.37	2223735.81	383035.09	2224025.54	Картометрический метод	0.10	—
69	383325.39	2223742.84	383023.10	2224015.72	Картометрический метод	0.10	—
70	383299.14	2223750.54	383004.13	2224021.78	Картометрический метод	0.10	—
71	383239.44	2223768.01	382948.57	2223949.71	Картометрический метод	0.10	—
72	383162.81	2223779.67	382936.65	2223934.25	Картометрический метод	0.10	—
73	383120.87	2223790.14	382941.77	2223928.10	Картометрический метод	0.10	—
74	383040.39	2223842.15	382943.17	2223926.10	Картометрический метод	0.10	—
75	383005.28	2223864.83	382981.71	2223880.08	Картометрический метод	0.10	—
76	383004.29	2223865.48	383004.29	2223865.48	Картометрический метод	0.10	—
77	382981.71	2223880.08	383005.28	2223864.83	Картометрический метод	0.10	—
78	382943.17	2223926.10	383040.39	2223842.15	Картометрический метод	0.10	—
79	382941.77	2223928.10	383120.87	2223790.15	Картометрический метод	0.10	—
80	382936.65	2223934.25	383162.81	2223779.67	Картометрический метод	0.10	—
81	382948.57	2223949.71	383239.44	2223768.01	Картометрический метод	0.10	—
82	383004.13	2224021.78	383299.14	2223750.54	Картометрический метод	0.10	—
83	383023.10	2224015.72	383325.39	2223742.84	Картометрический метод	0.10	—
84	383035.09	2224025.54	383346.37	2223735.81	Картометрический метод	0.10	—
85	383084.37	2224003.04	383374.63	2223711.62	Картометрический метод	0.10	—
86	383107.05	2224012.44	383393.05	2223689.64	Картометрический метод	0.10	—
87	383112.08	2224006.82	383432.06	2223706.54	Картометрический метод	0.10	—
88	383130.36	2224003.97	383389.88	2223769.66	Картометрический метод	0.10	—
89	383145.33	2224044.05	383350.63	2223814.17	Картометрический метод	0.10	—
90	—	—	383304.30	2223882.83	Картометрический метод	0.10	—
91	—	—	383291.44	2223902.98	Картометрический метод	0.10	—

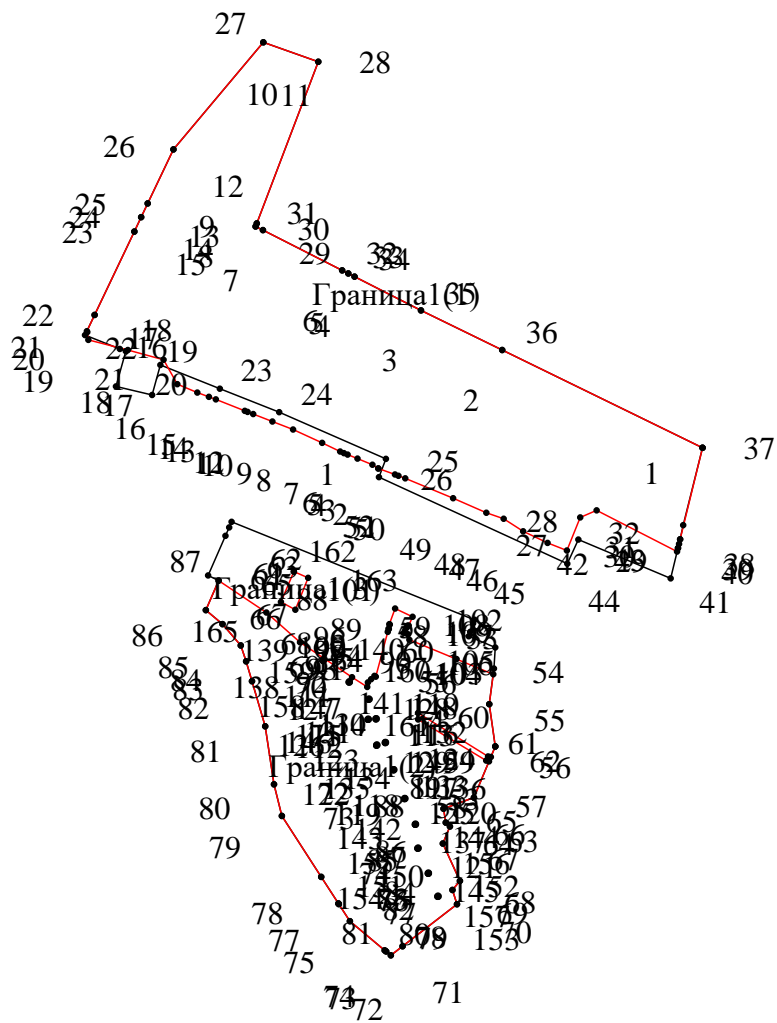
92	—	—	383297.47	2223903.80	Картометрический метод	0.10	—
93	—	—	383301.70	2223908.05	Картометрический метод	0.10	—
94	—	—	383306.13	2223912.51	Картометрический метод	0.10	—
95	—	—	383305.14	2223914.24	Картометрический метод	0.10	—
96	—	—	383364.28	2223930.25	Картометрический метод	0.10	—
97	—	—	383368.06	2223931.58	Картометрический метод	0.10	—
98	—	—	383368.58	2223931.20	Картометрический метод	0.10	—
99	—	—	383373.90	2223932.76	Картометрический метод	0.10	—
100	—	—	383374.48	2223932.30	Картометрический метод	0.10	—
101	—	—	383395.20	2223939.92	Картометрический метод	0.10	—
102	—	—	383384.26	2223963.02	Картометрический метод	0.10	—
103	—	—	383372.64	2223957.87	Картометрический метод	0.10	—
104	—	—	383372.71	2223956.41	Картометрический метод	0.10	—
105	—	—	383369.56	2223954.81	Картометрический метод	0.10	—
106	—	—	383365.65	2223952.83	Картометрический метод	0.10	—
107	—	—	383362.86	2223951.42	Картометрический метод	0.10	—
108	—	—	383361.14	2223956.93	Картометрический метод	0.10	—
109	—	—	383353.90	2223958.80	Картометрический метод	0.10	—
53	383212.87	2224072.26	383328.31	2224020.76	Картометрический метод	0.10	—
—	—	—	—	—	—	—	—
110	—	—	383274.55	2223904.84	Картометрический метод	0.10	—
111	—	—	383274.82	2223906.04	Картометрический метод	0.10	—
112	—	—	383276.02	2223905.76	Картометрический метод	0.10	—
113	—	—	383275.74	2223904.57	Картометрический метод	0.10	—
110	—	—	383274.55	2223904.84	Картометрический метод	0.10	—
—	—	—	—	—	—	—	—
114	—	—	383213.96	2223914.94	Картометрический метод	0.10	—
115	—	—	383215.19	2223914.94	Картометрический метод	0.10	—
116	—	—	383215.21	2223916.16	Картометрический метод	0.10	—
117	—	—	383213.98	2223916.16	Картометрический метод	0.10	—
114	—	—	383213.96	2223914.94	Картометрический метод	0.10	—
—	—	—	—	—	—	—	—
118	—	—	383109.27	2223966.11	Картометрический метод	0.10	—
119	—	—	383110.50	2223966.09	Картометрический метод	0.10	—
120	—	—	383110.51	2223967.31	Картометрический метод	0.10	—

121	—	—	383109.29	2223967.33	Картометрический метод	0.10	—
118	—	—	383109.27	2223966.11	Картометрический метод	0.10	—
—	—	—	—	—	—	—	—
122	—	—	383181.39	2223937.43	Картометрический метод	0.10	—
123	—	—	383182.61	2223937.42	Картометрический метод	0.10	—
124	—	—	383182.63	2223938.64	Картометрический метод	0.10	—
125	—	—	383181.40	2223938.65	Картометрический метод	0.10	—
122	—	—	383181.39	2223937.43	Картометрический метод	0.10	—
—	—	—	—	—	—	—	—
126	—	—	383248.04	2223903.77	Картометрический метод	0.10	—
127	—	—	383249.27	2223903.77	Картометрический метод	0.10	—
128	—	—	383249.28	2223904.99	Картометрический метод	0.10	—
129	—	—	383248.06	2223904.99	Картометрический метод	0.10	—
126	—	—	383248.04	2223903.77	Картометрический метод	0.10	—
—	—	—	—	—	—	—	—
130	—	—	383217.33	2223926.46	Картометрический метод	0.10	—
131	—	—	383218.56	2223926.46	Картометрический метод	0.10	—
132	—	—	383218.56	2223927.68	Картометрический метод	0.10	—
133	—	—	383217.34	2223927.68	Картометрический метод	0.10	—
130	—	—	383217.33	2223926.46	Картометрический метод	0.10	—
—	—	—	—	—	—	—	—
134	—	—	383143.27	2223952.00	Картометрический метод	0.10	—
135	—	—	383144.49	2223951.98	Картометрический метод	0.10	—
136	—	—	383144.50	2223953.20	Картометрический метод	0.10	—
137	—	—	383143.28	2223953.22	Картометрический метод	0.10	—
134	—	—	383143.27	2223952.00	Картометрический метод	0.10	—
—	—	—	—	—	—	—	—
138	—	—	383325.83	2223844.21	Картометрический метод	0.10	—
139	—	—	383327.05	2223844.20	Картометрический метод	0.10	—
140	—	—	383327.07	2223845.42	Картометрический метод	0.10	—
141	—	—	383325.85	2223845.43	Картометрический метод	0.10	—
138	—	—	383325.83	2223844.21	Картометрический метод	0.10	—
—	—	—	—	—	—	—	—
142	—	—	383077.63	2223969.46	Картометрический метод	0.10	—
143	—	—	383078.85	2223969.45	Картометрический метод	0.10	—
144	—	—	383078.86	2223970.67	Картометрический метод	0.10	—
145	—	—	383077.64	2223970.68	Картометрический метод	0.10	—

142	—	—	383077.63	2223969.46	Картометрический метод	0.10	—
—	—	—	—	—	—	—	—
146	—	—	383248.73	2223914.12	Картометрический метод	0.10	—
147	—	—	383249.95	2223914.11	Картометрический метод	0.10	—
148	—	—	383249.96	2223915.33	Картометрический метод	0.10	—
149	—	—	383248.74	2223915.34	Картометрический метод	0.10	—
146	—	—	383248.73	2223914.12	Картометрический метод	0.10	—
—	—	—	—	—	—	—	—
150	—	—	383013.98	2223996.03	Картометрический метод	0.10	—
151	—	—	383015.20	2223996.01	Картометрический метод	0.10	—
152	—	—	383015.20	2223997.23	Картометрический метод	0.10	—
153	—	—	383013.98	2223997.25	Картометрический метод	0.10	—
150	—	—	383013.98	2223996.03	Картометрический метод	0.10	—
—	—	—	—	—	—	—	—
154	—	—	383044.50	2223983.26	Картометрический метод	0.10	—
155	—	—	383045.72	2223983.24	Картометрический метод	0.10	—
156	—	—	383045.72	2223984.46	Картометрический метод	0.10	—
157	—	—	383044.50	2223984.48	Картометрический метод	0.10	—
154	—	—	383044.50	2223983.26	Картометрический метод	0.10	—
—	—	—	—	—	—	—	—
158	—	—	383297.46	2223878.70	Картометрический метод	0.10	—
159	—	—	383298.68	2223878.70	Картометрический метод	0.10	—
160	—	—	383298.69	2223879.92	Картометрический метод	0.10	—
161	—	—	383297.47	2223879.92	Картометрический метод	0.10	—
158	—	—	383297.46	2223878.70	Картометрический метод	0.10	—
Граница1(3)	—	—	—	—	—	—	—
162	—	—	383444.06	2223805.98	Картометрический метод	0.10	—
163	—	—	383435.81	2223824.93	Картометрический метод	0.10	—
164	—	—	383393.68	2223807.93	Картометрический метод	0.10	—
165	—	—	383403.85	2223788.91	Картометрический метод	0.10	—
162	—	—	383444.06	2223805.98	Картометрический метод	0.10	—
3. Сведения о характерных точках части (частей) границы объекта							
—	—	—	—	—	—	—	—

Раздел 4







План границ объекта







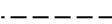



Масштаб 1: 10000

Используемые условные знаки и обозначения:

Обозначения земельных участков, размеры которых не могут быть переданы в масштабе разделов графической части:

-  Обозначение точки земельных участков, имеющиеся в ГКН сведения о границе которых достаточны для определения ее положения на местности.
-  Обозначение точки земельных участков, имеющиеся в ГКН сведения о границе которых не достаточны для определения ее положения на местности.
-  Обозначение точки земельных участков, представляющих собой единое землепользование с преобладанием обособленных участков, имеющиеся в ГКН сведения о границах которых достаточны для определения их положения на местности.
-  Обозначение точки ранее учтенных земельных участков, представляющих собой единое землепользование с преобладанием обособленных участков, имеющиеся в ГКН сведения о границах которых не достаточны для определения их положения на местности.
-  Граница ранее учтенного земельного участка, представляющего собой единое землепользование с преобладанием условных участков, имеющиеся в ГКН сведения о границах которых достаточны для определения их положения на местности.
-  Граница земельного участка, представляющего собой единое землепользование с преобладанием условных участков, имеющиеся в ГКН сведения о границах которых не достаточны для определения их положения на местности.

Обозначения земельных участков, размеры которых могут быть переданы в масштабе разделов графической части:

-  Характерная точка границы, сведения о которой не позволяют однозначно определить ее положение на местности.
-  Характерная точка границы, сведения о которой позволяют однозначно определить ее положение на местности.
-  Существующая часть границы земельных участков, имеющиеся в ГКН сведения о которой достаточны для определения ее местоположения.
-  Вновь образованная часть границы земельных участков, сведения о которой достаточны для определения ее местоположения.
-  Существующая часть границы земельных участков, имеющиеся сведения о которой не достаточны для определения ее местоположения.
-  Вновь образованная часть границы земельных участков, сведения о которой не достаточны для определения ее местоположения.
-  Базовая станция при спутниковых наблюдениях (GPS или ГЛОНАСС)
-  Пункты опорной межевой сети (ОМС), (пункт ГГС)



Пункты съёмочного обоснования, созданные при проведении кадастровых работ



Межевые знаки, которые использовались в качестве опорной сети или съёмочного обоснования



Внемасштабный площадной участок, границы которого установлены декларативно



Граница субъекта Российской Федерации



Граница муниципального образования



Граница кадастрового округа



Граница кадастрового района



Граница кадастрового квартала

